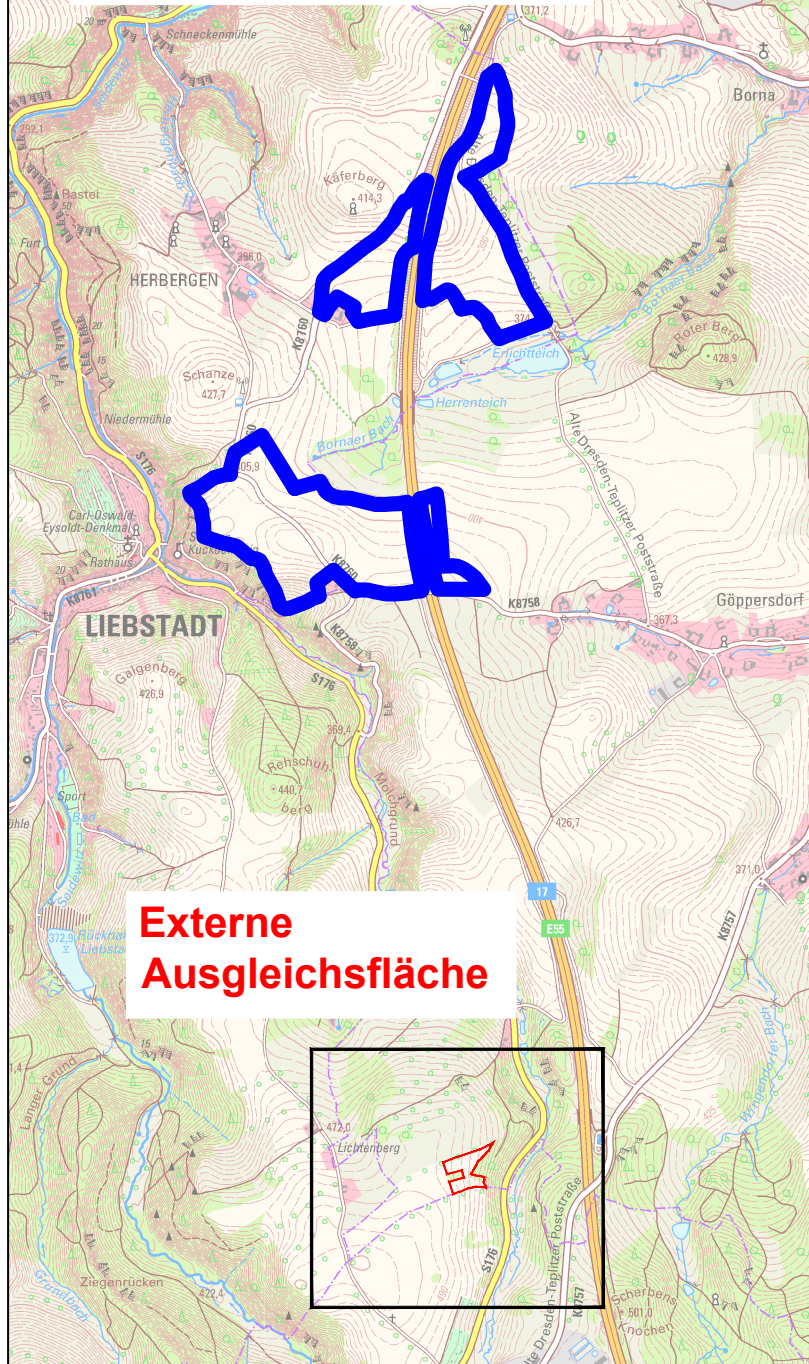


ÜBERSICHTSPLAN

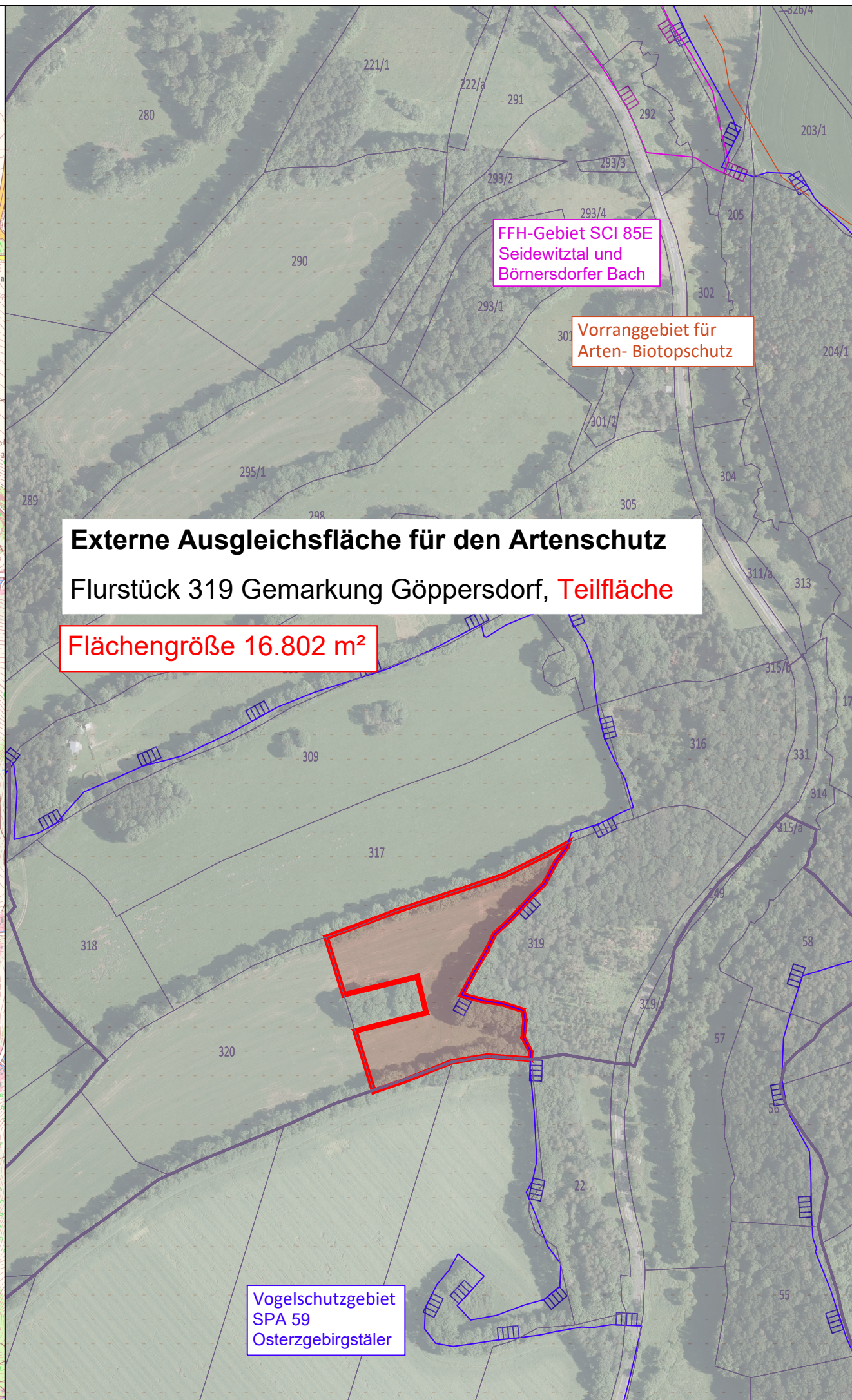
Maßstab 1 : 3.000
Kartengrundlage: TK 50



Geltungsbereich B-Plan



**Externe
Ausgleichsfläche**




Externe Ausgleichsfläche für den Artenschutz
Flurstück 319 Gemarkung Göppersdorf, **Teilfläche**

Flächengröße 16.802 m²

**Vogelschutzgebiet
SPA 59
Osterzgebirgstäler**

PLANZEICHENERKLÄRUNG

Grenzen

 189 Flurstücksgrenze/-nummer

 Gemarkungsgrenze


Schutzgebiete

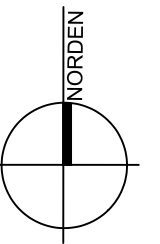
 Vogelschutzgebiet (SPA)

 Fauna-Flora-Habitatgebiet (FFH)

 Vorranggebiet Arten-Biotopschutz
(lt. Regionalplan Oberes Elbtal - Osterzgebirge)

Grünordnungsmaßnahmen

 Naturschutzgerechte Ackerbewirtschaftung
Schaffung von Lebensräumen u.a. für
bodenbrütende Vogelarten (Feldlerche)




Stadt Liebstadt Lks. Sächsische Schweiz-Osterzgebirge

Grünordnerisches Konzept "Solarpark Liebstadt"

Anlage 2 zum Umweltbericht, externe Ausgleichsfläche

Vorhabenträger: Bürger-Solar Osterzgebirge GmbH, Nentmannsdorf 79a,
01819 Bahretal

 PLANUNGSBÜRO BOTHE
Wasstraße 8, 01219 Dresden
www.planungsbuero-bothe.de

 Landschaftsarchitektur-Büro Grohmann
01219 Dresden, Wasastraße 8
www.buero-grohmann.de

Maßstab 1 : 4.000

Planungsstand: Juli 2023